

# Satzung

**der Ortsgemeinde Saulheim zur Verschonung im Abrechnungsgebiet  
„Ortslage Saulheim“ gemäß §12 der Satzung über die Erhebung  
wiederkehrender Beiträge für den Ausbau von Verkehrsanlagen in der  
Ortsgemeinde Saulheim vom 19.09.2019**

Der Ortsgemeinderat Saulheim hat auf Grund des § 24 Gemeindeordnung (GemO) und der §§ 2 Abs. 1, 7, 10 und 10a des Kommunalabgabengesetzes (KAG) und gem. § 12 der Satzung über die Erhebung wiederkehrender Beiträge für den Ausbau von Verkehrsanlagen der Ortsgemeinde Saulheim (Ausbaubeitragssatzung wiederkehrende Beiträge) in seiner Sitzung vom 25.02.2019 folgende Satzung beschlossen, die hiermit bekannt gemacht wird:

## § 1

Gemäß §10 a Abs. 5 KAG wird abweichend von §10 a Abs. 1 Satz 2 KAG festgelegt, dass Grundstücke die zu Verkehrsanlagen Zufahrt oder Zugang nehmen können, die Gegenstand einer Erschließungsmaßnahme waren oder sind, generell einen Zeitraum von 15 Jahren, gerechnet ab der Entstehung der sachlichen Beitragspflicht und deren Festsetzung, verschont werden. Grundstücke die in einem förmlichen Sanierungsgebiet liegen und einen Ausgleichsbetrag gezahlt haben, werden 3 Jahre verschont.

Im Abrechnungsgebiet der „Ortslage Saulheim“ werden die folgenden aufgezählten Verkehrsanlagen gemäß Anlage 1 erstmals nach dem Ablauf der genannten Jahre bei der Ermittlung des wiederkehrenden Beitrags berücksichtigt, da sie Gegenstand einer Erschließungsmaßnahme waren:

- |  |      |
|--|------|
| 1. Neubaugebiet „Tannenweg“            | 2019 |
| 2. Neubaugebiet „Borngasse“            | 2023 |
| 3. Neubaugebiet „Gewerbepark Teil III“ | 2024 |
| 4. Neubaugebiet „Am Westring Teil V“   | 2028 |

## § 2

Diese Satzung tritt rückwirkend zum 01.01.2019 in Kraft.

Saulheim, den 19.09.2019

Martin Fölix  
Ortsbürgermeister

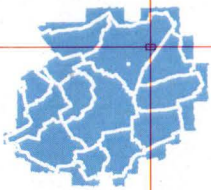
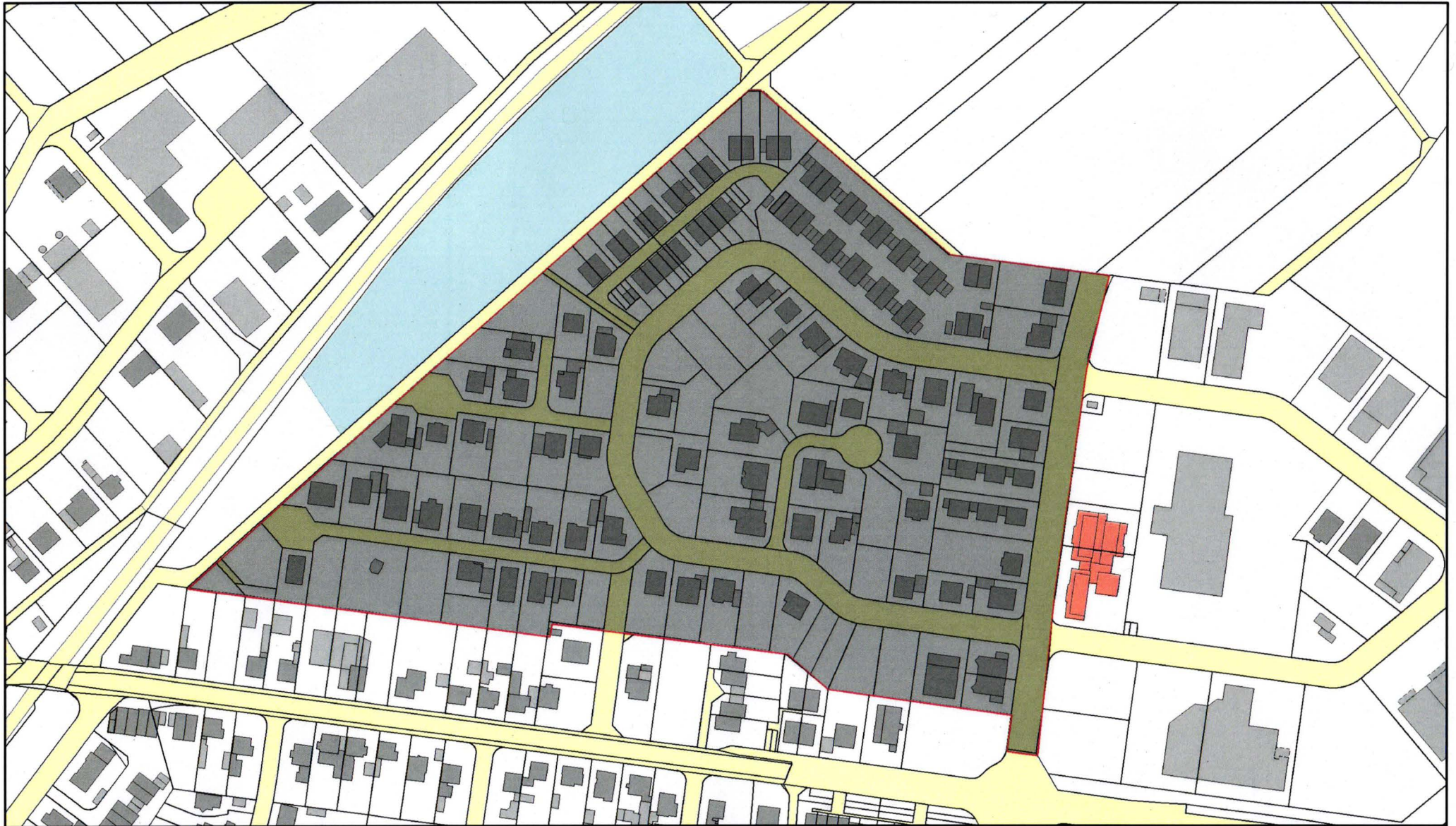


*von H. Schmidt  
FB B+U*


**Bekanntgemacht im Nachrichtenblatt  
der Verbandsgemeinde Wörrstadt**

Nr. *38* vom *19.09.2019*  
Wörrstadt, den *29.09.2019*  
Im Auftrag

*A. J. J. J.*



### Datenauszug

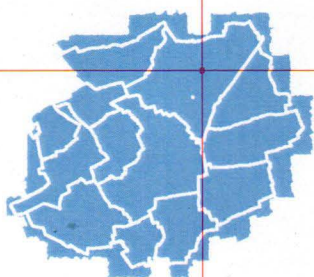
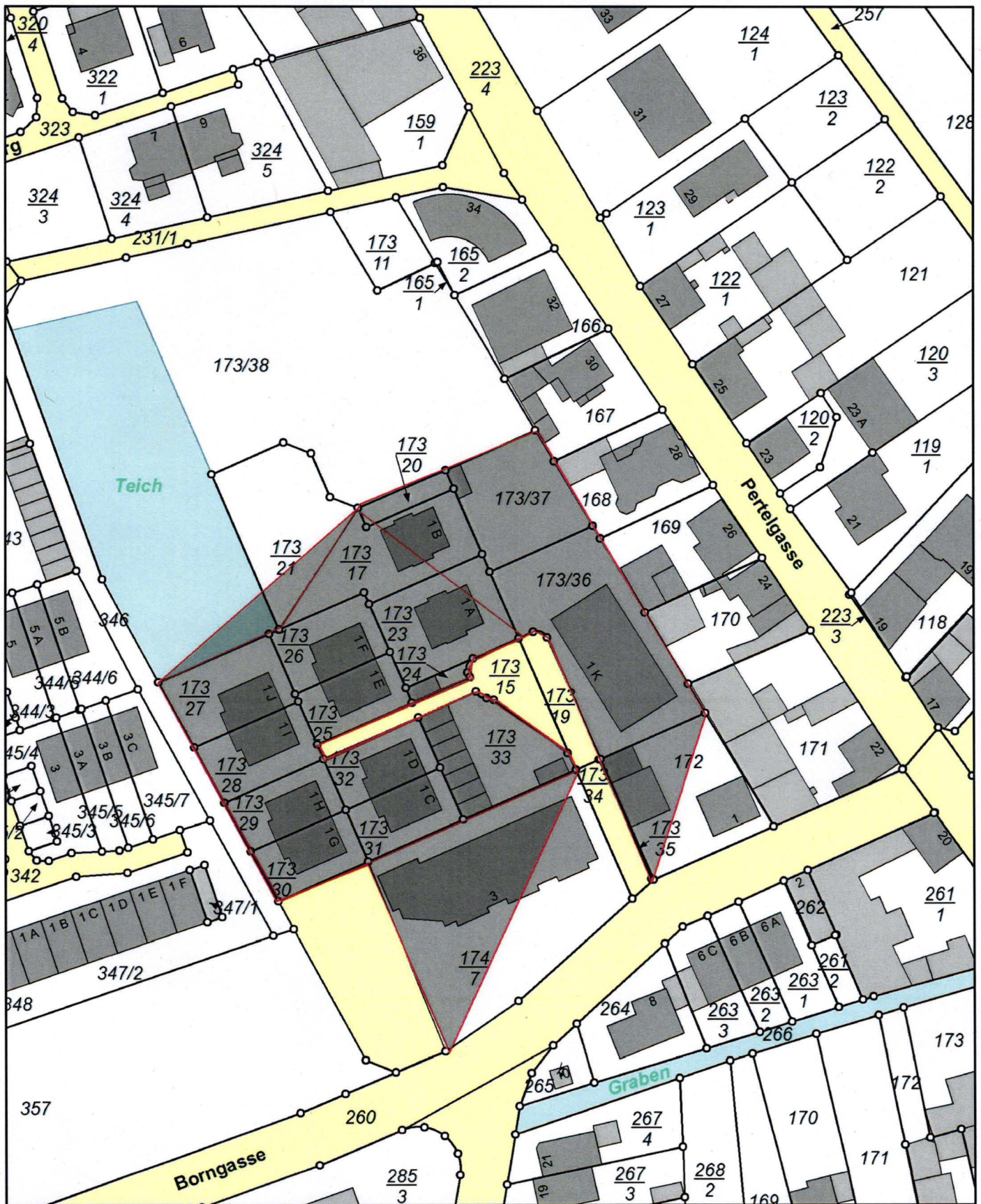
Erstellt für Maßstab 1:2.500  
0  0,16 km  
Ersteller Maximilian Schmitt  
Erstellungsdatum 01.02.2019



### Verbandsgemeinde Wörrstadt

Zum Römergrund 2-6  
55286 Wörrstadt





**Datenauszug**

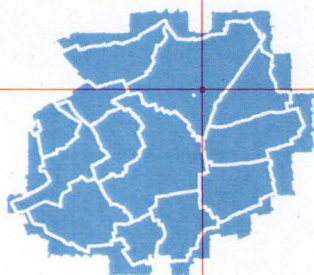
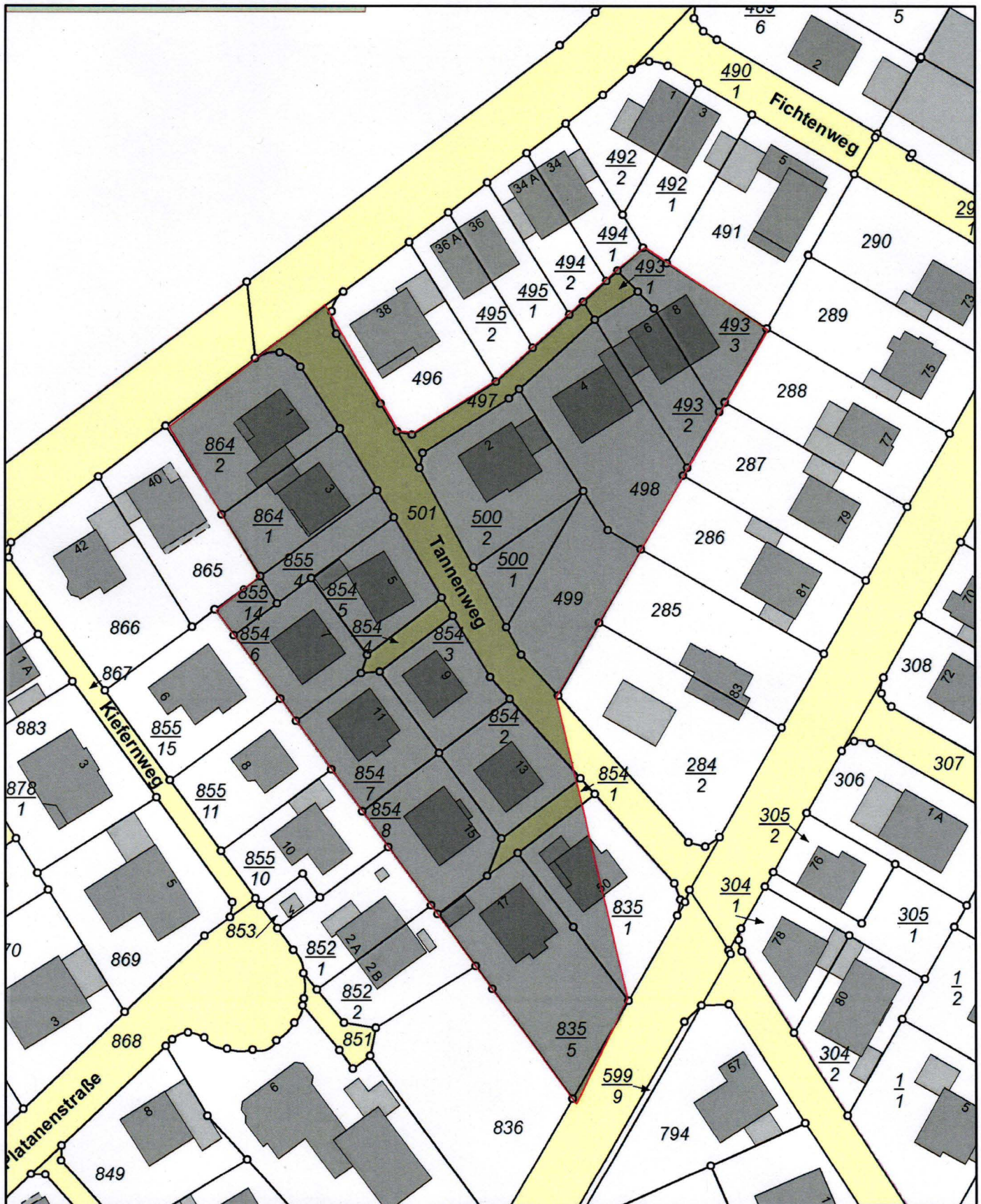
Erstellt für Maßstab 1:1.000  
 0 40 m  
 Ersteller Maximilian Schmitt  
 Erstellungsdatum 01.02.2019



**Verbandsgemeinde Wörrstadt**

Zum Römergrund 2-6  
 55286 Wörrstadt





**Datenauszug**

Erstellt für Maßstab 1:1.000



Ersteller Maximilian Schmitt

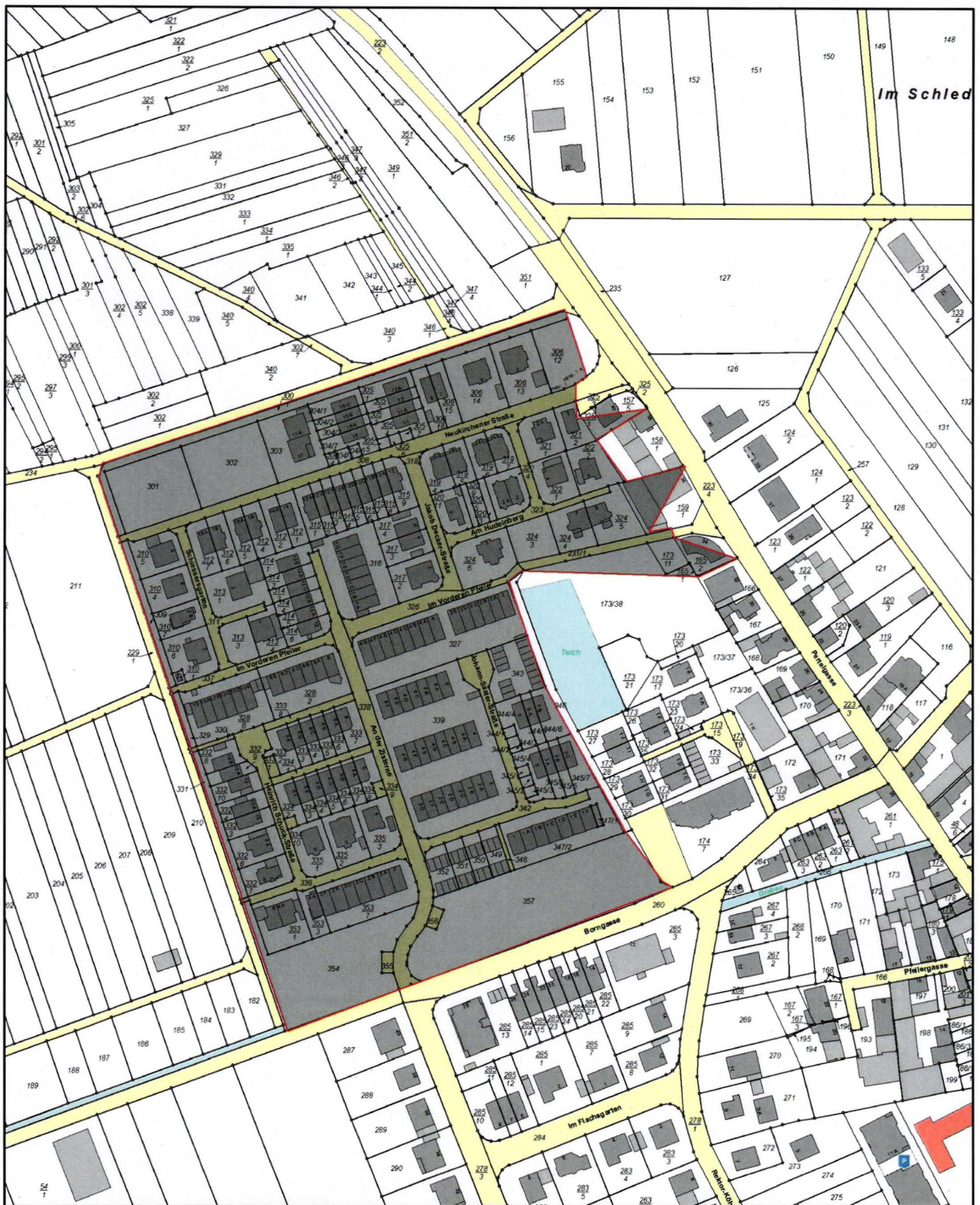
Erstellungsdatum 01.02.2019



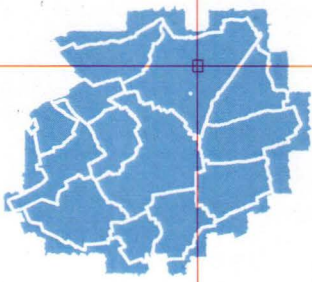
**Verbandsgemeinde Wörrstadt**

Zum Römergrund 2-6  
55286 Wörrstadt





Im Schled



**Datenauszug**

Erstellt für Maßstab 1:2.500



Ersteller abuch\_test

Erstellungsdatum 01.02.2019



**Verbandsgemeinde Würzstadt**

Zum Römergrund 2-6  
55286 Würzstadt

